(น.ส. ๔ จ.)

ตำแหน่งที่ดิน

ระวาง 4624 I 2662-14,13

เลขที่ดิน ๓

หน้าสำรวจ ๑๐๒๗๒

ตำบล ราไวย์

โฉนดที่ดิน

เป็นหนังสือสำคัญแสดงกรรมสิทธิ์

ออกโดยอาศัยอำนาจตามประมวลกฎหมายที่ดิน

โฉนดที่ดิน

เลขที่ ๘๘๖๗๒

เล่ม ๘๘๗ หน้า ๗๒

อำเภอ เมืองภูเก็ต

จังหวัด ภูเก็ต

แยกจากโฉนดที่ดิน

เลขที่ ๖๘๘๔๕

เล่ม ๖๘๙

หน้า ๔๔

ให้แก่ นางหนาบ ยุคุณธร สัญชาติ ไทย อยู่บ้านเลขที่ ๗๙ หมู่ที่ ๔

ถนน –

ซอย – ตำบล ราไวย์ อำเภอ เมืองภูเก็ต จังหวัด ภูเก็ต

ที่ดินแปลงนี้มีเนื้อที่ประมาณ ๑ ไร่ (หนึ่งไร่) งาน ตารางวา

มาตราส่วนในระวาง ๑.๕๐๐ **รูปแผนที่** มาตราส่วน ๑.๒๐๐๐

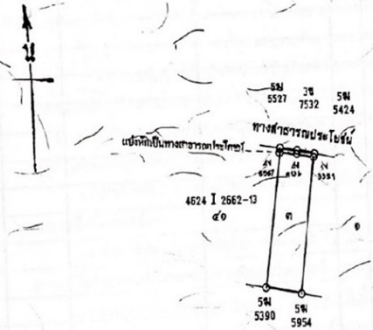

ออก ณ วันที่ หนึ่ง เดือน [illegible] พุทธศักราช สองพันห้าร้อยห้าสิบเอ็ด

[illegible]

(น.ส. ๕ จ.)

ตำแหน่งที่ดิน

ระวาง 4624 I 2662-13,14

เลขที่ดิน ๔๑

หน้าสำรวจ ๑๐๒๗๑

ตำบล ราไวย์

โฉนดที่ดิน

เลขที่ ๘๘๖๗๑

เล่ม ๘๘๗ หน้า ๗๑

อำเภอ เมืองภูเก็ต

จังหวัด ภูเก็ต

แยกจากโฉนดที่ดิน
เลขที่ ๖๘๘๔๕
เล่ม ๖๘๙
หน้า ๔๔

โฉนดที่ดิน

เป็นหนังสือสำคัญแสดงกรรมสิทธิ์

ออกโดยอาศัยอำนาจตามประมวลกฎหมายที่ดิน

ให้แก่ นางหนาบ ยุคุณธร สัญชาติ ไทย อยู่บ้านเลขที่ ๗๙ หมู่ที่ ๔

ถนน –

ซอย – ตำบล ราไวย์ อำเภอ เมืองภูเก็ต จังหวัด ภูเก็ต

ที่ดินแปลงนี้มีเนื้อที่ประมาณ ๑ ไร่ ____ งาน ____ ตารางวา

(หนึ่งไร่)

มาตราส่วนในระวาง ๑:๕๐๐ **รูปแผนที่** มาตราส่วน ๑:๒๐๐๐

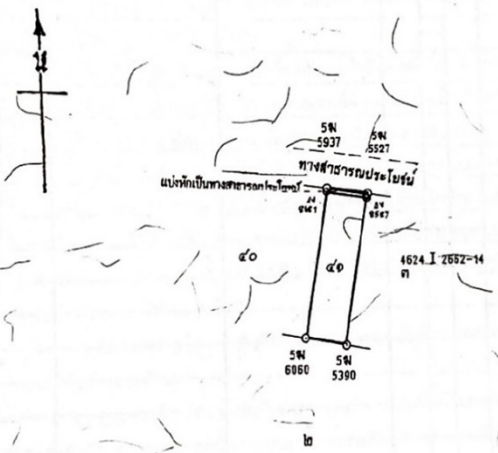

ออก ณ วันที่ หนึ่ง เดือน สิงหาคม พ.ศ. ตักราช สองพันห้าร้อยห้าสิบเอ็ด

(นายเกษม นิยม)
เจ้าพนักงานที่ดิน

1 พ.ค. 255 ฉีเจียน
(นางสาวนวลจ วัลยทงศ์ทิวิตร)

1 พ.ค. 255 ฉีทาน
(นายประสิทธิ์ ...)

๕๑ 2115392

(นายไพรัช พงษ์อรุณ) 26 ฉีเจียน 2550
(นายพิเชษฐ ...) 26 ฉีตรวจ 2550

(น.ส. ๔ จ.)

ตำแหน่งที่ดิน

ระวาง 4624 I 2662-13

เลขที่ดิน ๔๐

หน้าสำรวจ ๑๐๒๗๐

ตำบล ราไวย์

โฉนดที่ดิน

เลขที่ ๘๘๖๗๐

เล่ม ๘๘๗ หน้า ๗๐

อำเภอ เมืองภูเก็ต

จังหวัด ภูเก็ต

แยกจากโฉนดที่ดิน

เลขที่ ๖๘๘๔๕

เล่ม ๖๘๙

หน้า ๔๔

โฉนดที่ดิน

เป็นหนังสือสำคัญแสดงกรรมสิทธิ์

ออกโดยอาศัยอำนาจตามประมวลกฎหมายที่ดิน

ให้แก่ นางหนาบ บุคุณธร สัญชาติ ไทย อยู่บ้านเลขที่ ๗๙ หมู่ที่ ๔

ถนน –

ซอย –

ตำบล ราไวย์ อำเภอ เมืองภูเก็ต จังหวัด ภูเก็ต

ที่ดินแปลงนี้มีเนื้อที่ประมาณ ๑ ไร่ งาน ตารางวา

(หนึ่งไร่)

มาตราส่วนในระวาง ๑:๕๐๐ **รูปแผนที่** มาตราส่วน ๑:๒๐๐๐

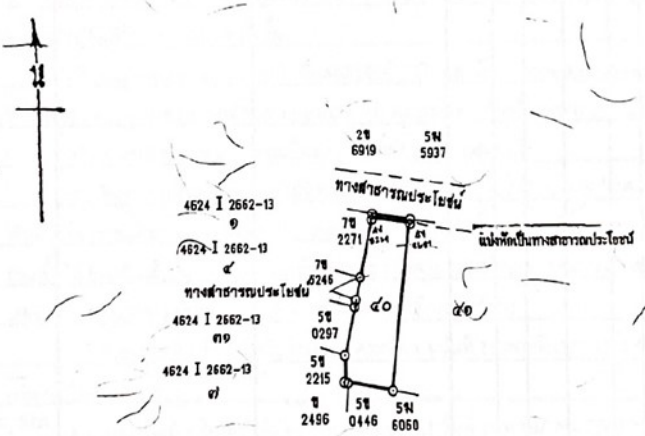

๒

ออก ณ วันที่ หนึ่ง เดือน [illegible] พุทธศักราช สองพันห้าร้อยห้าสิบเอ็ด

(นายกฤษฎา ปิยมร)
เจ้าพนักงานที่ดิน

1 พ.ค. 2551 เขียน

(นายพิทักษ์ พงษ์ธรรม)

26 ธ.ค. 2550 ผู้เขียนแผนที่