




( น.ร. ๕/๖ )



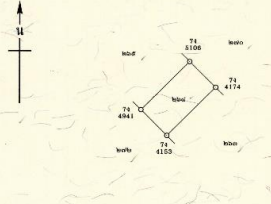
<b>ตำแหน่งที่ดิน</b> ร.พ.ท. 4625 II 2286 เลขที่ดิน ๒๒๖๔ หนังสือเลขที่ ๒๒๖๔๕ ตำบล เขียวพนา	<b>โฉนดที่ดิน</b> เลขที่ ๕๕๖๐๕ เนื้อที่ ๕๕๑๐ ตารางวา ๕ ตำบล หนอง อำเภอ อุบลราชธานี จังหวัด อุบลราชธานี
---	---

**โฉนดที่ดิน**  
**เป็นหนังสือสัญญาแสดงกรรมสิทธิ์**  
ออกโดยกรมที่ดินตามประมวลกฎหมายที่ดิน

ผู้ขาย: บริษัท โกลบอล วิจัยและพัฒนา จำกัด กรุงเทพมหานคร  
ผู้ซื้อ: บริษัท ไทยพาณิชย์ จำกัด กรุงเทพมหานคร

พื้นที่: ๕๕๑๐ ตารางวา  
ราคา: ๕๕๐,๐๐๐ บาท

**รูปแผนที่**



ขนาดที่ดินรวม ๕๕๑๐ ตารางวา ราคา ๕๕๐,๐๐๐ บาท

**เจ้าพนักงานที่ดิน**

นาย ... (นายอำเภอ) ...

นาย ... (นายอำเภอ) ...

48609 3109

Signed \_\_\_\_\_ The Seller

Signed \_\_\_\_\_ The Buyer



Chanote (Land Title Deed) Form No. 1 (Chanote 1) for land acquisition. The form includes fields for donor and donee details, land location, and area. A map shows a quadrilateral plot with vertices labeled 71, 8011, 8885, 76, and 4046. The plot area is 2900. The document is signed by the donor, Don Luang Bhiwit (Don Luang Bhiwit), and the donee, Don Nuan Bhiwit (Don Nuan Bhiwit), with official seals and stamps. A vertical stamp on the left reads 'ฉบับสำนักงานที่ดิน ห้ามนำออก' (Original Land Office Book, No Removal).

Item	Value
Land Number (เลขที่ดิน)	4625 H 2286
Plot Number (แปลงที่)	๒๒๖
Donor (ผู้บริจาค)	นางสาว เจริญใจ
Donee (ผู้รับโอน)	นาย ธีรวัฒน์
Land Location (ที่ดินเลขที่)	ตำบล หล่อหินเหนือ อำเภอ อุตรดิตถ์ จังหวัด อุตรดิตถ์
Area (เนื้อที่)	๒๒๖ ตารางวา
Acquisition Date (วันที่โอน)	๑๐ ๕๐๐๐
Acquisition Year (ปีโอน)	๒๕๐๐
Donor Signature (ลายเซ็นผู้บริจาค)	Don Luang Bhiwit
Donee Signature (ลายเซ็นผู้รับโอน)	Don Nuan Bhiwit

Signed \_\_\_\_\_ The Seller                  Signed \_\_\_\_\_ The Buyer

( น.ร.๕๖ )

**ตาแห่งที่ดิน**  
เลขที่ 4625 II 2286  
สภาพ ๒๖๒  
พื้นที่รวม ๖๖.๕๘  
ตำบล เชียงเขคา

**โฉนดที่ดิน**  
เลขที่ ๕๕๒๑๒  
พื้นที่ ๕๘๕ ไร่ ๑๒  
จำนวน ๑๐๓  
จังหวัด อุบลราชธานี

**โฉนดที่ดิน**  
**เป็นหนังสือสำคัญแสดงกรรมสิทธิ์**  
**จดทะเบียนซื้อขายโอนประเภทกรรมสิทธิ์**  
**จดทะเบียนซื้อขายโอนประเภทกรรมสิทธิ์**

ในทำ บัญชี โฉนดที่ดินของสำนักงานที่ดิน จังหวัด อุบลราชธานี ไทย เลขที่โฉนดที่ดิน ๕๕๒๑๒

โฉนด บัญชี ๕๕๒๑๒ ตำบล เชียงเขคา อำเภอ บ้านฝาง จังหวัด อุบลราชธานี อำเภอเมืองอุบลราชธานี จังหวัด อุบลราชธานี

พื้นที่ ๕๘๕ ไร่ ๑๒ (๕๘๕.๐๐๐) ตารางวา หรือ ๒๖๖.๖๖๗ เฮกตาร์

พื้นที่โฉนดที่ดินทั้งหมด ๕๘๕ ไร่ ๑๒ ตารางวา หรือ ๒๖๖.๖๖๗ เฮกตาร์

ราคาประเมินราคาที่ดิน ๑. ๕๐๐๐ **รูปแปลง** ราคาประเมิน ๑. ๕๐๐

๒๕๐๐

โฉนด บัญชี ๕๕๒๑๒ เลขที่โฉนดที่ดิน ๕๕๒๑๒

**กรมที่ดิน**

(กรมที่ดิน) กรุงเทพฯ

๐๘12๘๓

๒๐ ส.ค. ๒๕๕๕


2๐ S.R. 2555

ฉบับนี้ทำขึ้นตามแบบที่ติด

48612 9112

Signed \_\_\_\_\_ The Seller      Signed \_\_\_\_\_ The Buyer

( น.ร. ๕๔ )

  
**โฉนดที่ดิน**

**คำแดงที่ดิน**      **โฉนดที่ดิน**

เลขที่ 4625 H 2286      เลขที่ ๕๔๖๖๓๓

เลขที่ดิน ๒๒๕๔      เลขที่ ๕๔๖๖      หมู่ที่ ๑๓

โฉนดที่ดิน ๖๖๕๕      ตำบล      อำเภอ      จังหวัด

ตำบล      อำเภอ      จังหวัด      ผู้ถือ

**โฉนดที่ดิน**  
**เป็นหนังสือสัญญาแสดงกรรมสิทธิ์**  
**องค์การขึ้นทะเบียนประมวลที่ดิน**

ในที่ดินบริเวณ โฉนดที่ดินเลขที่ ๕๔๖๖ หมู่ที่ ๑๓ ตำบล      อำเภอ      จังหวัด      ผู้ถือ

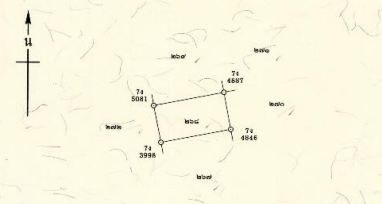
โฉนด      เลขที่      ตำบล      อำเภอ      จังหวัด      ผู้ถือ

พื้นที่ (๒๕๖๖ ตารางวา)      ตำบล      อำเภอ      จังหวัด      ผู้ถือ

พื้นที่แปลงเดิม (๒๕๖๖ ตารางวา)      ตำบล      อำเภอ      จังหวัด      ผู้ถือ


พื้นที่แปลงใหม่ (๒๕๖๖ ตารางวา)      ตำบล      อำเภอ      จังหวัด      ผู้ถือ

ราคาที่ดินในราคา ๑,๕๐๐๐      ผู้ขาย      ราคา ส่วน ๑,๕๐๐



2400

รูป ณ วันที่      เดือน      ปี      ผู้ถือ      ของ      อำเภอ      จังหวัด



48613 1819

08-1285

2 H S.N. 2555

Signed \_\_\_\_\_ The Seller

Signed \_\_\_\_\_ The Buyer



















04/07/12 (น.ร. ๕/๑)

**ตาแสงจตุตถ**  
เลขที่ 4625 II 2286  
เลขที่ดิน ๒๒๗๗  
โฉนดที่ดิน ๖๖๖๘  
ตำบล เชียงระเณ

**โฉนดที่ดิน**  
เลขที่ ๕๕๖๒๒๐  
พื้นที่ ๕๘๗๒ ตารางวา  
จำนวน ๐๓๖๖  
จังหวัด กรุงเทพฯ

**โฉนดที่ดิน**  
เป็นหนังสือแสดงกรรมสิทธิ์  
ของที่ดินของจำนองตามประมวลกฎหมายที่ดิน

ผู้จำนอง นายวิชาญ วิเศษรัตน์ มีเลขทะเบียนบ้านที่ ๓๖๖๖๖ ตำบล ๒๒๗๗ อำเภอเมืองนครราชสีมา จังหวัดนครราชสีมา  
ผู้รับจำนอง นายวิชาญ วิเศษรัตน์ มีเลขทะเบียนบ้านที่ ๓๖๖๖๖ ตำบล ๒๒๗๗ อำเภอเมืองนครราชสีมา จังหวัดนครราชสีมา

ที่ดินโฉนดที่ดินเลขที่ ๕๕๖๒๒๐ เนื้อที่ ๕๘๗๒ ตารางวา  
ตำบล ๒๒๗๗ อำเภอเมืองนครราชสีมา จังหวัดนครราชสีมา

มูลค่าจำนองเงิน ๑,๕๐๐,๐๐๐ บาท  
มูลค่าที่ดิน ๑,๕๐๐,๐๐๐ บาท

ออก ณ วันที่ ๒๒ กรกฎาคม ๒๕๕๕  
นายวิชาญ วิเศษรัตน์  
นายวิชาญ วิเศษรัตน์

48823 1873

081274

20 ๕/๖ ๒๐๐๕

The document is a Thai land deed (โฉนดที่ดิน) for a plot of land in Bangkok. It includes the names of the parties involved, the land's location, and a map showing the plot's boundaries. The map features several numbered points (e.g., 74 5068, 74 4947, 74 4032, 74 4938, 64 5068, 64 8886) and a north arrow. A red circular stamp is visible at the bottom center, and there are handwritten signatures and dates on the document.

Signed \_\_\_\_\_ The Seller                      Signed \_\_\_\_\_ The Buyer















(น.ส.๕๙)

<b>ตาแสงรัตน์</b> เลขที่ 4625 H 2286 เลขที่ดิน ๒๕๑๓ หน้าสำรวจ ๖๖๘๙๘ ตำบล เชียงใหม่	<b>โฉนดที่ดิน</b> เลขที่ ๔๕๕๗-๒๖ เนื้อที่ ๔๕๕๗ ไร่ ๑๕ งาน ๑๕ ตารางวา อำเภอ เชียงใหม่ จังหวัด เชียงใหม่
--	--

**โฉนดที่ดิน**  
เป็นหนังสือสำคัญแสดงกรรมสิทธิ์

องค์การส่งเสริมการขายพันธุ์พืช

องค์การส่งเสริมการขายพันธุ์พืช

๑. ผู้ขาย นายวิชาญ วิจิตราน มีเลขที่โฉนดที่ดิน ส.๕.๓.๑๒๓๔๕ ไทย  
 ๒. ผู้ซื้อ นายวิชาญ วิจิตราน มีเลขที่โฉนดที่ดิน ส.๕.๓.๑๒๓๔๕ ไทย  
 ๓. ผู้ซื้อ นายวิชาญ วิจิตราน มีเลขที่โฉนดที่ดิน ส.๕.๓.๑๒๓๔๕ ไทย

๔. จำนวนโฉนดที่ดิน ๑ ฉบับ เนื้อที่ ๔๕๕๗ ไร่ ๑๕ งาน ๑๕ ตารางวา  
 ๕. ราคาที่ดิน ๑,๔๐๐๐ บาท

๖. วันที่โอนกรรมสิทธิ์ ๑๕ ตุลาคม ๒๕๖๓  
 ๗. ราคาประเมินที่ดิน ๑,๔๐๐๐ บาท

๘. ผู้ขาย นายวิชาญ วิจิตราน  
 ๙. ผู้ซื้อ นายวิชาญ วิจิตราน

๑๐. ผู้ขาย นายวิชาญ วิจิตราน  
 ๑๑. ผู้ซื้อ นายวิชาญ วิจิตราน

๑๒. เลขที่โฉนดที่ดิน ๔๕๕๗-๒๖  
 ๑๓. เลขที่โฉนดที่ดิน ๔๕๕๗-๒๖

๑๔. เลขที่โฉนดที่ดิน ๔๕๕๗-๒๖  
 ๑๕. เลขที่โฉนดที่ดิน ๔๕๕๗-๒๖

๑๖. เลขที่โฉนดที่ดิน ๔๕๕๗-๒๖  
 ๑๗. เลขที่โฉนดที่ดิน ๔๕๕๗-๒๖

๑๘. เลขที่โฉนดที่ดิน ๔๕๕๗-๒๖  
 ๑๙. เลขที่โฉนดที่ดิน ๔๕๕๗-๒๖

ออกให้แล้วแต่ฉบับนี้คือฉบับที่ถูกต้อง

48715

Signed \_\_\_\_\_ The Seller      Signed \_\_\_\_\_ The Buyer











( ม.ร.ว.ค.ร. )

**ตาแหน่งที่ดิน**

เลขที่ดิน 4625 H 2286

โฉนดที่ดิน ๒๕๖๕

หนังสือราชการ bbeo

ตำบล เมืองทอง

**โฉนดที่ดิน**

เลขที่ ๔๕๖๖๒๐๐

เนื้อที่ ๔๕๘๘ ไร่ ๒๐๐

อำเภอ เมืองทอง

จังหวัด ปทุมธานี

**โฉนดที่ดิน**

**เป็นหนังสือสำคัญแสดงกรรมสิทธิ์**

**ออกโดยกองที่ดินส่วนราชการกรุงเทพมหานคร**

ดิน น. ม.สิทธิ์ โฉนดที่ดิน ๒๕๖๕ ม.ร.ว.ค.ร. จ. ปทุมธานี เลขที่ ๔๕๖๖๒๐๐ -  
 ๕๕๘๘ ไร่ ๒๐๐ (โฉนดที่ดิน)  
 ๕๕๘๘ ไร่ ๒๐๐ (โฉนดที่ดิน) ตำบล เมืองทอง อำเภอ เมืองทอง จังหวัด ปทุมธานี กรุงเทพมหานคร 15

พื้นที่โฉนดที่ดิน ๕๕๘๘ ไร่ ๒๐๐ ตารางวา  
 (และได้ โฉนดที่ดิน ส.ร.๓๖๖๕๗ (๕๖๖๕๗) ๕๕๘๘ ไร่ ๒๐๐ ตารางวา  
 (และได้ โฉนดที่ดิน ส.ร.๓๖๖๕๗ (๕๖๖๕๗) ๕๕๘๘ ไร่ ๒๐๐ ตารางวา)  
 มาตราส่วน ๑ : ๔๐๐๐ **รูแบบที่** มาตราส่วน ๑ : ๒๐๐๐

ชื่อ นาม **ปิ่นแก้ว** ลักษณะ **สิริมา** คู่สมรส **ของกรมราชทัณฑ์**

เจ้าพนักงานพัสดุ

๕๕๘๘ ไร่ ๒๐๐

๒๕๖๕

๕๕๘๘ ไร่ ๒๐๐

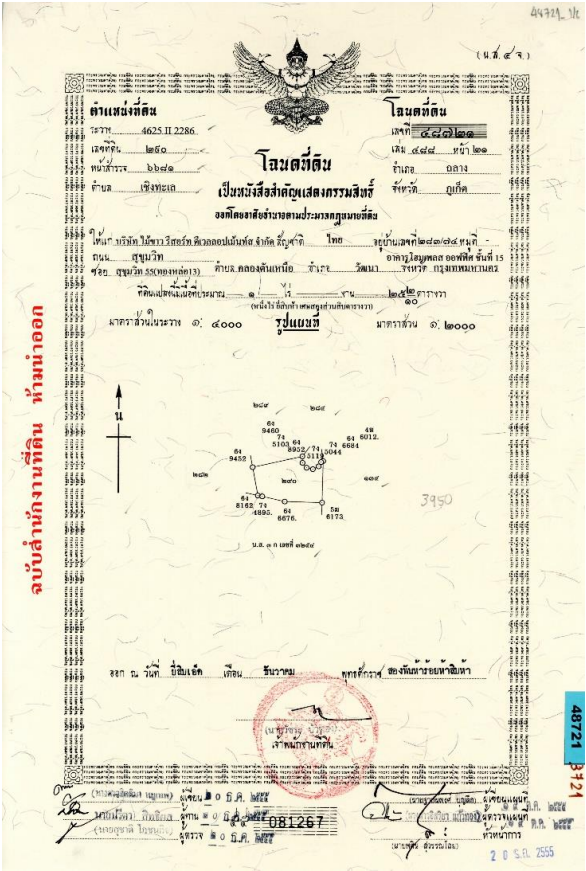
๒๕๖๕

บอกแทน สนับสนุนเงินแก่ลูก

48720 720

Signed \_\_\_\_\_ The Seller

Signed \_\_\_\_\_ The Buyer



Signed \_\_\_\_\_ The Seller

Signed \_\_\_\_\_ The Buyer

( ๕.๕๔๖ )

**ตาแดงตั้งต้น**

เลขที่ 4625 II 2286

เลขพื้นที่ ๒๕๕

พิกัดวาง ๖๖๕/๒

ตำบล เจริญผล

**โอนตั้งต้น**

เลขที่ ๕๕๕๓๒๒

เลข ๕๕๕ หมู่ ๒๒

ตำบล ดอนขิง

จังหวัด บุรีรัมย์

**โฉนดที่ดิน**

**เปลี่ยนรังวัดที่ดินแสดงกรรมสิทธิ์**

จดทะเบียนที่สำนักงานที่ดินจังหวัดบุรีรัมย์

ในใบโฉนด โฉนดที่ดินเลขที่ ๕๕๕๓๒๒ จังหวัด บุรีรัมย์เลขที่ ๕๕๕๓๒๒ หมู่ ๒๒ ตำบล ดอนขิง อำเภอ โนนสูง จังหวัด บุรีรัมย์

โฉนดที่ดินเลขที่ ๕๕๕๓๒๒ ตำบล ดอนขิง อำเภอ โนนสูง จังหวัด บุรีรัมย์

พื้นที่โฉนดที่ดิน ๕ ไร่ ๑ งาน ๕๕๕ ตารางวา

(สำหรับโฉนดที่ดินที่โอนสิทธิ์โดยเสน่หา)

ขนาดที่ดินแปลงที่ ๑ ๕๐๐๐ ตารางวา **รูปแปลง** ขนาดที่ดิน ๑ ๒๐๐๐

3450

ออก ณ วันที่ ๒๕ ธันวาคม ๒๕๕๕ ที่จังหวัด บุรีรัมย์

นาย **...**

นาย **...**

นาย **...**

นาย **...**

นาย **...**

นาย **...**


081270

20 ส.ค. 2555

48722 122

Signed \_\_\_\_\_ The Seller      Signed \_\_\_\_\_ The Buyer

4775.01



( น.ร. ๘๖๖ )

**โฉนดที่ดิน**

**โฉนดที่ดิน**

**โฉนดที่ดิน**

เลขที่โฉนดที่ดิน: 4625 II 2286  
 เลขที่ดิน: ๒๕๒๒  
 หมู่ที่: ๖๖๕๓  
 ตำบล: เมืองชุมพร

เลขที่โฉนดที่ดิน: ๔๕๗๗๓๓๑  
 เลขที่ดิน: ๔๕๗๗ หมู่ ๒๒๓  
 หมู่ที่: ๐๑๖๖  
 ตำบล: บุศราคัม

**โฉนดที่ดิน**  
**โฉนดที่ดิน**  
**โฉนดที่ดิน**

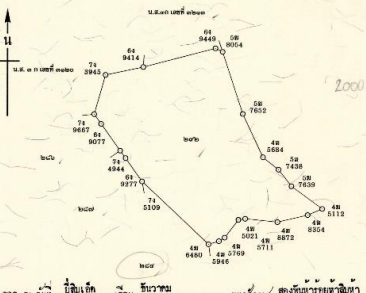
**โฉนดที่ดิน**  
**โฉนดที่ดิน**  
**โฉนดที่ดิน**

เนื้อที่: ๐.๖๒๐๖ ไร่  
 ลักษณะที่ดิน: ไร่  
 ไร่: ๐.๒๒๖๗  
 งาน: ๓๙.๓๙  
 ตารางวา: ๒๗๘.๗๖

ลักษณะที่ดิน: ไร่  
 ไร่: ๐.๒๒๖๗  
 งาน: ๓๙.๓๙  
 ตารางวา: ๒๗๘.๗๖

เลขที่โฉนดที่ดิน: ๐๑๔๐๐๐  
**โฉนดที่ดิน**  
 เลขที่โฉนดที่ดิน: ๐๑๒๐๐๐

**ออกโฉนดที่ดิน**



จำนวนโฉนดที่ดิน: ๐๑๔๐๐๐  
**โฉนดที่ดิน**  
 จำนวนโฉนดที่ดิน: ๐๑๒๐๐๐

เลขที่โฉนดที่ดิน: ๐๑๕๒๖๕๖  
**โฉนดที่ดิน**  
 เลขที่โฉนดที่ดิน: ๐๑๕๒๖๕๖

เลขที่โฉนดที่ดิน: ๐๑๕๒๖๕๖  
**โฉนดที่ดิน**  
 เลขที่โฉนดที่ดิน: ๐๑๕๒๖๕๖

48723 193

Signed \_\_\_\_\_ The Seller      Signed \_\_\_\_\_ The Buyer